









## Numery i granice obwodów głosowania oraz siedziby obwodowych komisji wyborczych

Numer obwodu	Granice obwodów głosowania	Siedziby Obwodowych Komisji Wyborczych
<p><b>I</b></p>  	<p><b>Granice obwodu stanowią:</b> Północna granica miasta Milanówka, ulica Kościuszki (numery parzyste 70-116 oraz numery nieparzyste 67-91) do ulicy Podgórnej, ulica Podgórna (numery parzyste 14-106 oraz numery nieparzyste 7-57) do ulicy Piasta, ulica Piasta nie wchodząca w skład obwodu do ulicy Dworcowej, ulica Dworcowa nie wchodząca w skład obwodu, ulica Krakowska (numery 11-11z) do ulicy Kościuszki, ulica Kościuszki (numery parzyste 10-50a oraz numery nieparzyste 35-45) do ulicy Krasińskiego, ulica Krasińskiego (numery parzyste 20-34 oraz numery nieparzyste 43-71) oraz ulica Wojska Polskiego nie wchodząca w skład obwodu.</p>	<p><b>Szkoła Podstawowa Nr 2 w Milanówku ul. Literacka 20</b></p> <p><i>lokal dostosowany do potrzeb wyborców niepełnosprawnych</i></p> <p><i>komisja wyznaczona do głosowania korespondencyjnego</i></p>
<p><b>II</b></p>  	<p><b>Granice obwodu stanowią:</b> Północno – wschodnia oraz wschodnia granica miasta Milanówka do ulicy Krakowskiej, ulica Krakowska (numery 2-10) do ulicy Dworcowej, ulica Dworcowa, ulica Piasta (numery parzyste 2-16 oraz numery nieparzyste 1-21) do ulicy Podgórnej, ulica Podgórna nie wchodząca w skład obwodu do ulicy Kościuszki oraz ulica Kościuszki nie wchodząca w skład obwodu do północnej granicy miasta Milanówka.</p>	<p><b>Zespół Szkół Nr 2 im. gen J. Bema w Milanówku ul. Wójtowska 3</b></p> <p><i>lokal dostosowany do potrzeb wyborców niepełnosprawnych</i></p> <p><i>komisja wyznaczona do głosowania korespondencyjnego</i></p>
<p><b>III</b></p>  	<p><b>Granice obwodu stanowią:</b> Zachodnia granica miasta Milanówka do ulicy Kwiatowej nie wchodzącej w skład obwodu, ulica Wojska Polskiego (numery parzyste 42-140 oraz numery nieparzyste 37-121) do ulicy Krasińskiego, ulica Krasińskiego nie wchodząca w skład obwodu do ulicy Kościuszki, ulica Kościuszki nie wchodząca w skład obwodu do ulicy Krakowskiej, ulica Krakowska (numery 12-25) oraz ulica Plantowa do zachodniej granicy miasta Milanówka.</p>	<p><b>Szkoła Podstawowa Nr 3 w Milanówku ul. Żabie Oczko 1</b></p> <p><i>lokal dostosowany do potrzeb wyborców niepełnosprawnych</i></p> <p><i>komisja wyznaczona do głosowania korespondencyjnego</i></p>
<p><b>IV</b></p>	<p><b>Granice obwodu stanowią:</b> Ulica Warszawska (numery 3-37a oraz numery 1-36) od ulicy Piłsudskiego, wzdłuż torów PKP do wschodniej granicy miasta Milanówka, ulica Brwinowska (numery 2b-2d) do ulicy Królewskiej, ulica Królewska nie wchodząca w skład obwodu do ulicy Piłsudskiego, ulica Piłsudskiego nie wchodząca w skład obwodu do ulicy Warszawskiej.</p>	<p><b>Ochotnicza Straż Pożarna w Milanówku ul. Warszawska 18</b></p>
<p><b>V</b></p>	<p><b>Granice obwodu stanowią:</b> Południowo – zachodnia granica miasta Milanówka do ulicy Warszawskiej, ulica Warszawska (numery 38-58) do ulicy Piłsudskiego, ulica Piłsudskiego (numery parzyste 2-32 oraz nieparzyste 1-33) do ulicy Królewskiej z wyłączeniem bloku przy ulicy Piłsudskiego 5, ulica Królewska nie wchodząca w skład obwodu do południowo – zachodniej granicy miasta Milanówka. Wyłączenie stanowi również blok przy ul. Okólnej 7.</p>	<p><b>Klub G.S.M. w Milanówku ul. Brzozowa 7</b></p>
<p><b>VI</b></p>	<p><b>Granice obwodu stanowią:</b> Ulica Królewska (numery parzyste od 70-114 oraz numery nieparzyste 61a-123a oraz numery parzyste 4-68a oraz numery nieparzyste 3-61) od ulicy Nowowiejskiej do wschodniej granicy miasta Milanówka, wschodnia granica miasta Milanówka do ulicy Kazimierzowskiej, ulica Kazimierzowska nie wchodząca w skład obwodu, ulica Nowowiejska nie wchodząca w skład obwodu do ulicy Królewskiej.</p>	<p><b>Szkoła Podstawowa Nr 1 w Milanówku ul. Królewska 69</b></p>
<p><b>VII</b></p>  	<p><b>Granice obwodu stanowią:</b> Ulica Królewska (numery parzyste 118-146 oraz numery nieparzyste 125-127) od południowo – zachodniej granicy miasta Milanówka do ulicy Nowowiejskiej, ulica Nowowiejska oraz ulica Kazimierzowska do wschodniej granicy miasta Milanówka, wzdłuż wschodniej, południowej oraz południowo – zachodniej granicy miasta Milanówka do ulicy Królewskiej. Do obwodu zaliczono również blok przy ulicy Piłsudskiego 5 oraz przy ulicy Okólnej 7.</p>	<p><b>Archiwum Dokumentacji Osobowej i Placowej w Milanówku ul. Okrzei 1</b></p> <p><i>lokal dostosowany do potrzeb wyborców niepełnosprawnych</i></p> <p><i>komisja wyznaczona do głosowania korespondencyjnego</i></p>