



Miejsce opracowania

JEDNOSTKA PROJEKTOWA Milanowskie Przedsiębiorstwo Wodociągów i Kanalizacji Sp. z o.o.
05-822 Milanówek, ul. Spacerowa 4
tel. 661 303 340 ; e.mail: j.ortikowska@mpwik-milanowek.pl

INWESTOR Milanowskie Przedsiębiorstwo Wodociągów i Kanalizacji Sp. z o.o.

OBIEKT Budowa wodociągu w ul. bocznej od ulicy Średniej w Milanówku
dz. nr ew. 56/13, 87 - ul. Średnia dr. powiatowa nr 1504
dz. nr ew. 56/14, 56/9, 66/21, 65/15, 66/22, 66/24, 66/26, 66/28, 66/30
obr. 07-06

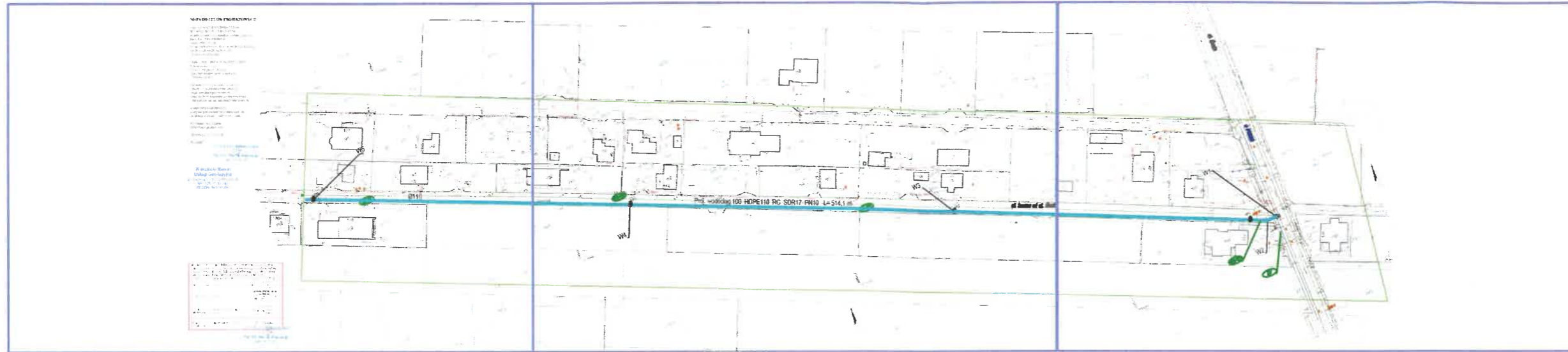
TREŚĆ RYSUNKU MAPA POGLĄDOWA

	IMIĘ I NAZWISKO	PODPIS	BRANŻA	SANITARNA
PROJEKTANT	mgr inż. Jolanta Orlikowska nr upr. POM/0035/POOS/14		DATA	03.2024
OPRACOWAŁ			SKALA	BS
SPRAWDZIŁ			RYS. NR	1

rys. 5

rys. 6

rys. 7



rys. 3

rys. 4



JEDNOSTKA PROJEKTOWA: Milanowskie Przedsiębiorstwo Wodociągów i Kanalizacji Sp. z o.o.
05-822 Milanówek, ul. Spacerowa 4
tel. 661 303 340 ; e.mail: j.orlikowska@mpwik-milanowek.pl

INWESTOR: Milanowskie Przedsiębiorstwo Wodociągów i Kanalizacji Sp. z o.o.

OBIEKT: Budowa wodociągu w ul. bocznej od ulicy Średniej w Milanówku
dz. nr ew. 56/13, 87 - ul. Średnia dr. powiatowa nr 1504
dz. nr ew. 56/14, 56/9, 66/21, 65/15, 66/22, 66/24, 66/26, 66/28, 66/30
obr. 07-06

TREŚĆ RYSUNKU: ŁĄCZENIE ARKUSZY

	IMIĘ I NAZWISKO	PODPIS	BRANŻA	SANITARNA
PROJEKTANT	mgr inż. Jolanta Oriłkowska nr upr. POM/0035/POOS/14		DATA	03.2024
OPRACOWAŁ			SKALA	BS
SPRAWDZIŁ			RYŚ. NR	2

MAPA DO CELÓW PROJEKTOWYCH

UKŁAD WSPÓŁRZĘDNYCH 2000,
 WYSOKOŚCI PL-LVRI/2007-NH
 województwo: mazowieckie, powiat: grodziski
 Jedn. Ew.: MILANÓWEK
 obręb: 0047 07-06
 dz. ew. 56/9, 63/3, 65/13, 66/16, 66/20, 66/21, 66/22,
 66/24, 66/26, 66/28, 66/30, 87, 27
 Ul. boczna od Średniej

Skala 1: 500 PODGIK.6640.3373.2023
 Sekcja numeryczna
 Oznaczenie granic obszaru,
 który był przedmiotem aktualizacji
 - Zielona kreska

Nie wyklucza się istnienia w terenie
 innych nie wykazanych na niniejszej
 mapie urządzeń podziemnych,
 które nie były zgłoszone do inwentaryzacji
 i dla których nie ma informacji branżowych

Kontur użytku gruntowego,
 który nie jest ujawniony w bazie danych
 ewidencji gruntów i budynków - brak

Wykonano bez badania
 służebności gruntowych.

Milanówek, 02.11.2023r.

Wykonał:

GEODETA UPRAWNIONY

-mgr inż. Marcin Wierzbicki
 upr. nr 22217

Wierzbicki Marcin
Usługi Geodezyjne
 ul. Bociana 3 05-822 Milanówek
 NIP: 529-17-33-789
 REGON: 141691006

Oświadczam, że niniejszy dokument został opracowany w wyniku prac geodezyjnych i kartograficznych, których rezultaty zawiera operat techniczny pozytywnie zweryfikowany. Jednocześnie informuję, że jestem świadomy odpowiedzialności karnej za złożenie fałszywego oświadczenia.	
Identyfikator zgłoszenia prac geodezyjnych	PODGIK.6640.3373.2023
Organ służby geodezyjnej, który otrzymał zgłoszenie	Starosta Grodziski ul. Kościuski 30 05-825 Grodzisk Mazowiecki
Wykonawca prac geodezyjnych	Wierzbicki Marcin Usługi Geodezyjne ul. Bociana 3 05-822 Milanówek NIP 529-17-33-789 REGON 141691006
Nr oraz data sporządzenia dokumentu zawierającego wynik pozytywnej weryfikacji	Protokół weryfikacji Nr PODGIK.6640.3373.2023 1 z dnia 06.11.2023 r.
Imię i nazwisko oraz nr uprawnień zawodowych kierownika prac	Marcin Wierzbicki Nr uprawnień 22217

mgr inż. Marcin Wierzbicki
 upr. nr 22217



Projektowaną sieć wodociągową w ul. bocznej od ul. Średniej w Milanówku wykonać w technologii bezwykopowej za pomocą przewiertu sterowanego
 Wykopy wyłącznie punktowo hydranty zasuwę lub zmiany kierunku trasy

JEDNOSTKA PROJEKTOWA	Milanowskie Przedsiębiorstwo Wodociągów i Kanalizacji Sp. z o.o. 05-822 Milanówek, ul. Spacerowa 4 tel. 661 303 340 ; e.mail: j.orlikowska@mpwik-milanówek.pl
INWESTOR	Milanowskie Przedsiębiorstwo Wodociągów i Kanalizacji Sp. z o.o.

OBIEKT	Budowa wodociągu w ul. bocznej od ulicy Średniej w Milanówku dz. nr ew. 56/13, 87 - ul. Średnia dr. powiatowa nr 1504 dz. nr ew. 56/14, 56/9, 66/21, 65/15, 66/22, 66/24, 66/26, 66/28, 66/30 obr. 07-06
--------	---

TREŚĆ RYSUNKU	PROJEKT ZAGOSPODAROWANIA TERENU		
PROJEKTANT	IMIĘ I NAZWISKO mgr inż. Jolanta Orlikowska nr upr. POM/0035/POOS/14	PODPIS <i>[Signature]</i>	SANITARNA 03.2024
OPRACOWAŁ		BRANŻA SKALA	1:500
SPRAWDZIŁ		RYS. NR	3

LEGENDA:	-projektowany wodociąg 110 PEHD 100 RC
	-projektowany hydrant podziemny DN80
	-projektowana zasawa
	-wykop otwarty o pow. 1 m ²



Proj. wodociąg HDPE110 RC SDR17 PN10 L= 514,1 m

Projektowaną sieć wodociągową w ul. bocznej od ul. Średniej w Milanówku wykonać w technologii bezwykopowej za pomocą przewiertu sterowanego
Wykopy wyłącznie punktowo hydranty zasuwę lub zmiany kierunku trasy

JEDNOSTKA PROJEKTOWA	Milanowskie Przedsiębiorstwo Wodociągów i Kanalizacji Sp. z o.o. 05-822 Milanówek, ul. Spacerowa 4 tel. 661 303 340 ; e.mail: j.orlikowska@mpwik-milanowek.pl			
INWESTOR	Milanowskie Przedsiębiorstwo Wodociągów i Kanalizacji Sp. z o.o.			
OBIEKT	Budowa wodociągu w ul. bocznej od ulicy Średniej w Milanówku dz. nr ew. 56/13, 87 - ul. Średnia dr. powiatowa nr 1504 dz. nr ew. 56/14, 56/9, 66/21, 65/15, 66/22, 66/24, 66/26, 66/28, 66/30 obr. 07-06			
TREŚĆ RYSUNKU	PROJEKT ZAGOSPODAROWANIA TERENU			
	IMIĘ I NAZWISKO	PODPIS	BRANŻA	SANITARNA
PROJEKTANT	mgr inż. Jolanta Orlikowska nr upr. POM/0035/POOS/14		DATA	03.2024
OPRACOWAŁ			SKALA	1:500
SPRAWDZIŁ			RYS. NR	4

LEGENDA:

	-projektowany wodociąg 110 PEHD 100 RC
	-projektowany hydrant podziemny DN80
	-projektowana zasawa
	-wykop otwarty o pow. 1 m ²

MAPA DO CELÓW PROJEKTOWYCH

UKŁAD WSPÓŁRZĘDNYCH 2000.
 WYSOKOŚCI PL-EVRF2007-NH
 województwo: mazowieckie, powiat: grodziski
 Jedn. Ew.: MILANÓWEK
 obręb: 0047/07-06
 dz.ew. 56/9,63/3,65/13,65/16,66/20,66/21,66/22,
 66/24,66/26,66/28,66/30,87,27
 Ul. boczna od Średniej

Skała 1: 500 PODGIK.6640.3373.2023
 Sekcja numeryczna
 Oznaczenie granic obszaru,
 który był przedmiotem aktualizacji
 - Zielona kreska

Nie wyklucza się istnienia w terenie
 innych nie wykazanych na niniejszej
 mapie urządzeń podziemnych,
 które nie były zgłoszone do inwentaryzacji
 i dla których nie ma informacji branżowych.

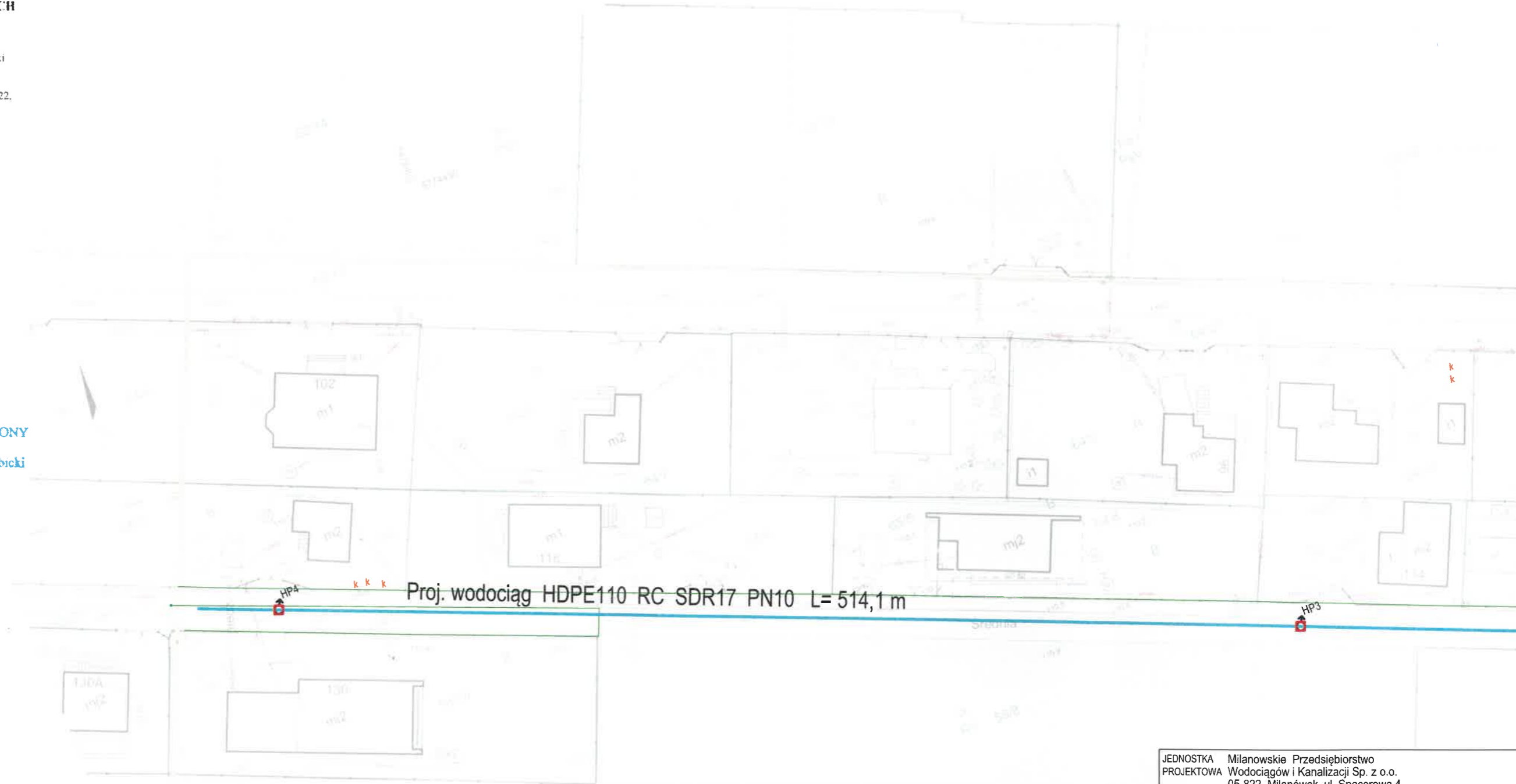
Kontur użytku gruntowego,
 który nie jest ujawniony w bazie danych
 ewidencji gruntów i budynków - brak

Wykonano bez badania
 służebności gruntowych.

Milanówek, 02.11.2023r.

Wykonał:
GEODETA UPRAWNIONY
 mgr inż. **Marcin Wierzbicki**
 upr. nr 22217

Wierzbicki Marcin
Usługi Geodezyjne
 ul. Bociana 3, 05-822 Milanówek
 NIP: 629-17-33-789
 REGON: 141691006



Proj. wodociąg HDPE110 RC SDR17 PN10 L=514,1 m

Oświadczam, że niniejszy dokument został opracowany w wyniku prac geodezyjnych i kartograficznych, których rezultaty zawiera operat techniczny pozytywnie zweryfikowany. Jednocześnie informuję, że jestem świadomy odpowiedzialności karami za złożenie fałszywego oświadczenia.	
Identyfikator zgłoszenia prac geodezyjnych	PODGIK.6640.3373.2023
Organ służby geodezyjnej, który otrzymał zgłoszenie	Starostwo Grodzkie ul. Kosciuszki 30, 05-825 Grodzisk Mazowiecki
Wykonawca prac geodezyjnych	Wierzbicki Marcin Usługi Geodezyjne ul. Bociana 3, 05-822 Milanówek NIP: 629-17-33-789 REGON: 141691006
Nr oraz data sporządzenia dokumentu zawierającego wynik pozytywnej weryfikacji	Protokół weryfikacji Nr PODGIK.6640.3373.2023.1 z dnia 06.11.2023 r.
Imię i nazwisko oraz nr uprawnień zawodowych wykonawcy prac	Marcin Wierzbicki Nr uprawnień 22217 GEODETA UPRAWNIONY

GEODETA UPRAWNIONY
 mgr inż. **Marcin Wierzbicki**
 upr. nr 22217

Projektowaną sieć wodociągową w ul. bocznej od ul. Średniej w Milanówku wykonać w technologii bezwykopowej za pomocą przewiertu sterowanego. Wykopy wyłącznie punktowo hydranty, zasowy lub zmiany kierunku trasy.

JEDNOSTKA PROJEKTOWA	Milanowskie Przedsiębiorstwo Wodociągów i Kanalizacji Sp. z o.o. 05-822 Milanówek, ul. Spacerowa 4 tel. 661 303 340; e.mail: j.orlikowska@mpwik-milanowek.pl
INWESTOR	Milanowskie Przedsiębiorstwo Wodociągów i Kanalizacji Sp. z o.o.
OBIEKT	Budowa wodociągu w ul. bocznej od ulicy Średniej w Milanówku dz. nr ew. 56/13, 87 - ul. Średnia dr. powiatowa nr 1504 dz. nr ew. 56/14, 56/9, 66/21, 65/15, 66/22, 66/24, 66/26, 66/28, 66/30 obr. 07-06
TREŚĆ RYSUNKU	PROJEKT ZAGOSPODAROWANIA TERENU
PROJEKTANT	IMIE I NAZWISKO: mgr inż. Jolanta Orlikowska nr upr. POM/0035/POOS/14 DATA: 03.2024
OPRACOWAŁ	BRANŻA: SANITARNA SKALA: 1:500
SPRAWDZIŁ	RYS. NR: 5

LEGENDA:

	-projektowany wodociąg 110 PEHD 100 RC
	-projektowany hydrant podziemny DN80
	-projektowana zasowa
	-wykop otwarty o pow. 1 m ²



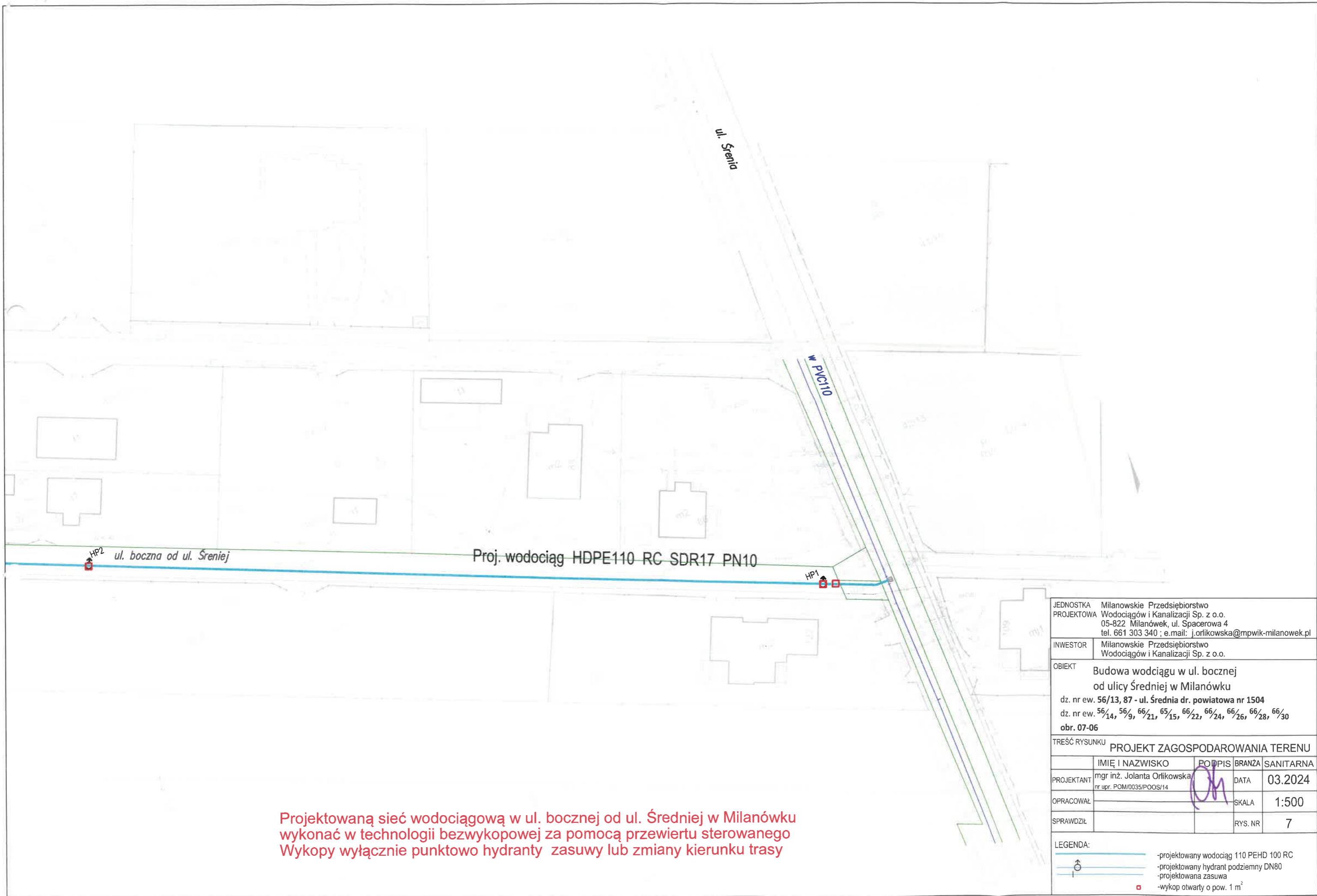
Proj. wodociąg HDPE110 RC SDR17 PN10 L=514,1 m

HP2 ul. boczna od ul. Średniej

Proj. wodociąg H

Projektowaną sieć wodociągową w ul. bocznej od ul. Średniej w Milanówku wykonać w technologii bezwykopowej za pomocą przewiertu sterowanego Wykopy wyłącznie punktowo hydranty zasowy lub zmiany kierunku trasy

JEDNOSTKA PROJEKTOWA	Milanowskie Przedsiębiorstwo Wodociągów i Kanalizacji Sp. z o.o. 05-822 Milanówek, ul. Spacerowa 4 tel. 661 303 340 ; e.mail: j.orlikowska@mpwik-milanowek.pl			
INWESTOR	Milanowskie Przedsiębiorstwo Wodociągów i Kanalizacji Sp. z o.o.			
OBIEKT	Budowa wodociągu w ul. bocznej od ulicy Średniej w Milanówku dz. nr ew. 56/13, 87 - ul. Średnia dr. powiatowa nr 1504 dz. nr ew. 56/14, 56/9, 66/21, 65/15, 66/22, 66/24, 66/26, 66/28, 66/30 obr. 07-06			
TREŚĆ RYSUNKU	PROJEKT ZAGOSPODAROWANIA TERENU			
PROJEKTANT	IMIĘ I NAZWISKO mgr inż. Jolanta Orlikowska nr upr. POM/0035/POOS/14	PODPIS 	BRANŻA SANITARNA	DATA 03.2024
OPRACOWAŁ			SKALA	1:500
SPRAWDZIŁ			RYS. NR	6
LEGENDA:	<ul style="list-style-type: none"> -projektowany wodociąg 110 PEHD 100 RC -projektowany hydrant podziemny DN80 -projektowana zasowa -wykop otwarty o pow. 1 m² 			



Projektowaną sieć wodociągową w ul. bocznej od ul. Średniej w Milanówku wykonać w technologii bezwykopowej za pomocą przewiertu sterowanego
 Wykopy wyłącznie punktowo hydranty zasowy lub zmiany kierunku trasy

JEDNOSTKA PROJEKTOWA	Milanowskie Przedsiębiorstwo Wodociągów i Kanalizacji Sp. z o.o. 05-822 Milanówek, ul. Spacerowa 4 tel. 661 303 340 ; e.mail: j.orkowska@mpwik-milanowek.pl			
INWESTOR	Milanowskie Przedsiębiorstwo Wodociągów i Kanalizacji Sp. z o.o.			
OBIEKT	Budowa wodociągu w ul. bocznej od ulicy Średniej w Milanówku dz. nr ew. 56/13, 87 - ul. Średnia dr. powiatowa nr 1504 dz. nr ew. 56/14, 56/9, 66/21, 65/15, 66/22, 66/24, 66/26, 66/28, 66/30 obr. 07-06			
TREŚĆ RYSUNKU	PROJEKT ZAGOSPODAROWANIA TERENU			
	IMIĘ I NAZWISKO	PODPIS	BRANŻA	SANITARNA
PROJEKTANT	mgr inż. Jolanta Orlikowska nr upr. POM/0035/POOS/14		DATA	03.2024
OPRACOWAŁ			SKALA	1:500
SPRAWDZIŁ			RYS. NR	7
LEGENDA:				
	-projektowany wodociąg 110 PEHD 100 RC			
	-projektowany hydrant podziemny DN80			
	-projektowana zasowa			
	-wykop otwarty o pow. 1 m ²			